

**Государственное учреждение образования
«Средняя школа №8 г. Орши»**

**Республиканский конкурс по разработке
справочников региональных экскурсионных
маршрутов образовательной направленности
«Дорогами знаний»**

**Номинация
«Образовательные маршруты моей малой родины»**

Справочник

Тропинками Заднепровья



Авторы:

**Сергеенко Руслана, Шупило
Валерия, учащиеся 10 класса.**

Руководитель:

**Володкевич Инна Михайловна,
учитель истории,
телефон: 54-44-28,
г. Орша, ул. Могилевская 43**

Орша, 2021

Оглавление

I. Информация о справочнике.....	стр.3-4
II. История и краткая информация о городе.....	стр.5-8
III.Экскурсионные маршруты.....	стр.9-48
3.1.Экскурсионный маршрут «От храма до храма».....	стр.9-24
3.2.Экскурсионный маршрут «2,5 километра вдоль левобережья Днепра, а интересное рядом»...	стр.25-48
IV. Литература.....	стр.49

I. Справочник состоит из 2 экскурсионных маршрутов: «От храма до храма», «2,5 километра вдоль левобережья Днепра, а интересное рядом». Всего 11 объектов. Из них природных объектов-6, исторических и культовых объектов-5. Все экскурсионные объекты находятся на территории района г. Орши, который называется «Заднепровье». Этот район имеет свою особенную историю. До конца XVI века в черту города не входил, и только на рубеже XVI и XVII веков как составная часть-посад Заднепровский – в черту города вошла Ильинская слобода. Считался самым бедным районом. Селились здесь бедные, нищие люди. Окраинным районом Заднепровье было до конца XVIII века. Теперь это один из самых современных районов, так как пополнился он красивыми новостройками, современными магазинами.

Данный справочник создан с целью популяризации сведений о нашей малой родине: показать, насколько разнообразно, уникально её природное и историческое наследие.

Материал, собранный в справочнике, имеет практическую направленность: его можно использовать на факультативном курсе «Оршеведение», на уроках «Наш край» по истории Беларуси, во внеклассных и воспитательных мероприятиях с целью расширения кругозора о своём родном крае.

Краеведение – это очень интересная отрасль для изучения, исследования, знакомства с историей своей малой родины.

II. Орша – удивительный по красоте город на северо-востоке Беларуси, расположенный на Днепре при впадении в него реки Оршицы. Сейчас Орша занимает площадь 33 кв. км с населением около 134 тысяч человек, включая город – спутник Барань.

Орша – город областного подчинения, центр Оршанского района Витебской области, крупный узел железнодорожных и автомобильных дорог, через который проходят линии на Минск, Могилев, Кричев, Смоленск, Витебск, Лепель.

Вместе с тем , Орша – древний белорусский город с интересной и богатой историей и самобытной культурой. Первое упоминание об Орше содержится в «Повести временных лет» и относится к драматическим событиям. В стороне от шумных улиц, в самой старой части, у устья Оршицы, дремлет древняя колыбель – городище Орши. Здесь установлен памятный знак с датой «1067» и древнем гербом Орши. С первого упоминания Орша отмечается как укрепленный населенный пункт, расположенный у слияния рек Днепра и Оршицы. В 1320 году Орша вошла в состав Витебского княжества, став

при этом пограничным городом. В связи с этим в 1398-1407 гг. у устья Оршицы по указу князя Витовта было начато строительство Оршанского замка, которое было закончено из-за многочисленных войн только в 16 веке. Замок выдержал многочисленные осады, неоднократно разрушался, но упорно ремонтировался и отстраивался вновь, потому что имел большое стратегическое значение, являясь важным форпостом на восточных рубежах, сначала для Полоцкого княжества, затем – Великого княжества Литовского и Речи Посполитой.

Издавна Орша была не только торговым и ремесленным, но и культурным центром округа. В 17-18 вв. в городе, который по праву называли «белорусским Суздалем», действовало 11 монастырей, частично сохранившиеся здания некоторых из них и сейчас свидетельствуют о таланте и трудолюбии наших предков.

С середины 19 века Орша развивается как транспортный центр. В 1849 году открыто движение по тракту Витебск-Могилев.

Что же касается туризма? В настоящее время туризм является глобальным социально-экономическим

явлением, которое оказывает воздействие на проводимую государствами политику и, соответственно, на мировое устройство в целом. За прошедшие десятилетия он стал одним из самых прибыльных видов бизнеса в мире. В то же время туризм важен не только для экономики, но и для культурно-исторического развития общества.

Гуманитарное значение туризма заключается в том, что он способствует формированию всестороннего развития личности, удовлетворению коммуникативных потребностей, рациональному использованию времени, укреплению дружеских связей между народами, а также воспитанию подрастающего поколения через познание исторических и культурных ценностей народа.

Приоритетным направлением в развитии туризма является культурно-познавательный туризм.

Древнейший город Беларуси, Орша, может принимать туристов. Многочисленные архитектурные сооружения, памятные места, связанные с именами выдающихся деятелей культуры и истории, памятники и музеи, которыми славится город, представляют

огромный интерес, как для белорусов, так и для иностранцев.

III. Экскурсионные маршруты

3.1. Экскурсионный маршрут «От храма до храма».

Образовательное направление: историко-культурное.

Цель: формирование устойчивого интереса к культурно-историческому наследию своей малой родины.

Задачи:

- познакомиться с местонахождением и расположением экскурсионных объектов;
- описать экскурсионный объект, составить краткую характеристику;
- установить причинно-следственную связь с историческим прошлым родного края;
- изучить этимологию названий экскурсионных объектов.

Способ передвижения: пешеходная экскурсия.

Продолжительность: 2,5 часа.

Возрастная категория: 13-16 лет.

Протяжённость: 3км. 88 м.

Сезонность прохождения маршрута дополняет учебную программу по истории Беларуси , 8- 9 классы, где в изучении программного материала включены уроки «Наш край».

Нитка маршрута

Храм Спиридона→ Аллея летчиков→

р. Кутеинка→Метеостанция→Ильинская церковь

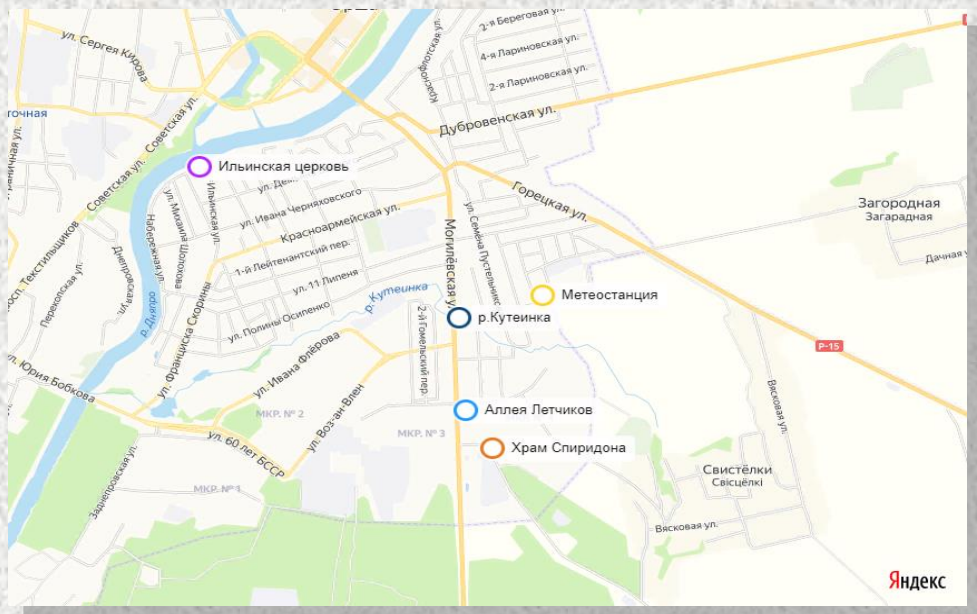
По пути передвижения по маршруту можно посетить следующие магазины: «Санта» (ул. Соляникова 2а), «Гостинец» (ул. Могилевская 95/2), «Мартин»(ул. Гомельская 2);

аптеки: ул. Соляникова 2а, ул. Могилевская 95/2 , ул. Могилевская 102;

также по пути прохождения данного маршрута есть остановочные пункты: «Лесхоз», «Кутеинка», «Торговый центр «Мир», по данному направлению через расположенные остановочные пункты следует общественный транспорт : маршрут автобуса №3, №3 «А», с конечными остановочными пунктами «Водоканал» - «Зона отдыха»; маршрут автобуса №18: «Лесхоз» - д. Андреевщина; по данному направлению

следует маршрутное такси № 16, на котором можно добраться до железнодорожного вокзала.

Карта-схема



О-Храм Спиридона; О-Аллея Летчиков; О-р.Кутеинка;

О-Метеостанция; О-Ильинская Церковь

О → О = 431 м

О → О = 549 м

О → О = 448 м

О → О = 2460 м

Общий маршрут: 3,88 км

Характеристика экскурсионных объектов.

Объект №1. Храм-часовня Спиридона Тримифунтского.

Почему церковь так названа?

По мнению отца Дмитрия, данный храм был назван так потому, что святитель Спиридон Тримифунтский достаточно известен был до революции, очень почитаемый в царской семье, приравнивается к Николаю Чудотворцу (они жили в одно время), вместе защищали веру православную на первом поселенском соборе. Спиридон за святость жизни был избран в епископы города Тримифунта (Кипр), присутствовал на 1 Вселенском Соборе в 325 году в Нике. Здесь, несмотря на отсутствие книжной учености, святитель Спиридон простым изложением веры опроверг защитников арианства и убедил одного знаменитого философа в истине православного учения. Всё житие святителя поражает удивительной простотой и силой чудотворения, дарованной ему от Господа. По слову святителя пробуждались мёртвые, укрощались стихии, сокрушались идолаы.

В период регистрации этого прихода по Витебской ипархии в Орше начиналось строительство храмов. Понятно, что строительство храмов -это конечно же божье дело, а не всегда можно найти нужные средства , поэтому обращаемся с молитвами к Святителю Спиридону , чтобы по его молитвам он мог каким-то образом помогать в строительстве.

Почему же храм построен именно на этом месте? Если взять карту Орши 17-18 веков, то можно определить, что мы защищены крестом (то есть, на всех выездах из города стоят храмы, образуя так называемый крест, который защищает нас). По большей части, нахождение церкви обусловлено властями. В 2010 году организовалась община, а в 2011 был построен храм.

Есть ли в храме что-то особенное: книги, иконы, фрески?

Да, есть, частица мощи Спиридона, иконы практически все одинаковые, но, скажем так, икона Иоана Дамаскина тоже имеет частицу мощей. (Это есть не во всех храмах города Орши). Храм-часовня – единственный храм , который называется в честь святителя Спиридона Тримифунтского.

Почему именно такой внешний вид храма?

Строительство храма-часовни- это решение предыдущего настоятеля , которое было согласовано с решением властей, чтобы построить определенную часовню, посмотрится проект. Было принято решение сделать храм быстро , легко и тепло. Материал отделки храма помогли добыть братчики Святителя Спиридона Тримифунтского, которые принимали активное участие в строительстве храма.



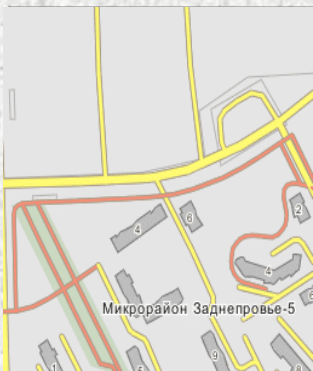
**Объект №2. Аллея
лётчиков.**

Этимология данного объекта связана с конкретными людьми, героями Советского Союза, в честь которых названы улицы вдоль аллеи. В день 70 – ой годовщины Великой Победы в честь тех, кто защитил нашу страну и отстоял Оршанщину в годы Великой Отечественной войны, «Аллея лётчиков» раскинулась в месте, где сходятся три улицы, которые носят имена лётчиков, Героев Советского Союза, - Соляникова Анатолия Даниловича – командира эскадрильи штурмовиков, Завадского Владимира Георгиевича – майора бомбардировочной и разведывательной авиации, Гаранина Алексея Дмитриевича – гвардии-капитана, командира звена авиации дальнего действия. Данная аллея создана по инициативе молодёжи Оршанского района, а именно, учащихся ГУО «Зубовский детский сад – средняя школа» при поддержке Оршанского районного исполнительного комитета и ОО «Белорусский фонд мира», оказавшего финансовую помощь для изготовления памятной стелы. Проект аллеи и стелы был разработан оршанским

архитектором Сергеем Янковским.

На аллее лётчиков установлен новый экспонат – легенда советской авиации, самолет У-2, созданный оршанцем, мастером Владимиром Николаевичем Суходольским. В разговоре с Владимиром Суходольским удалось выяснить, что у самолёта на аллее также своя история. Отец Владимира Николаевича во время Великой Отечественной войны был лётчиком и летал именно на этой боевой машине. И когда к мастеру обратились за помощью в создании самолёта, он, не задумываясь,

сделал макет У-2.



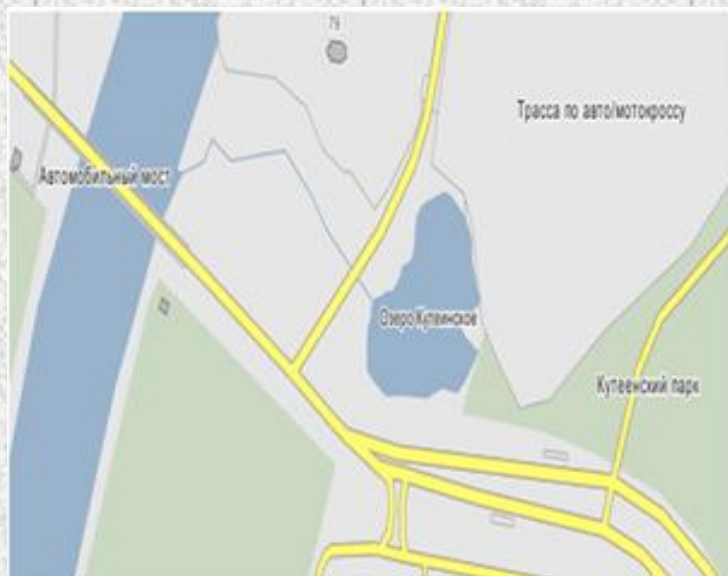
Объект №3. Речка Кутеенка

Кутеенка- неглубокая и неширокая речушка протяженностью всего 12 км. Есть предположение, что свое название речка получила от славянского слова «кут», что означало «бедное жилище». Видимо, издавна здесь селились небогатые люди и место, где было много бедных «кутов», стали называть Кутейна. От поселения получила имя и речка Кутеинка. Этимология объекта имеет народную основу.

Начинается Кутеенка недалеко от деревни Ставры Оршанского района в заболоченном лесу. Далее речушка протекает возле деревни Свистелки..

Жившие триста лет назад оршанцы берегли Кутеинку. Они построили на реке плотину из речных валунов, скрепив их известковым раствором (и сегодня еще можно заметить это место, где сохранилось несколько валунов, бывших основанием плотины). По плотине мостик для пешеходов. У плотины построили водяную мельницу. Вода вращала жернова. Здесь оршанцы брали воду для питья, рыбачили.

Сегодня от бывшей речки осталось только высохшее русло. Но память о ней навсегда останется в названии монастырей.



Объект №4. Метеостанция.

Оршанская метеостанция существует с 1924 года. До 70-го года метеостанция находилась в районе железнодорожного вокзала, а потом перенесли в район «Заднепровье» по адресу пер. Прогонный, д.15. Вообще метеостанции строят вдали от населенного пункта, чтобы не загромождался обзор на небо, потому что необходимо смотреть количество облаков(баллы), не должно быть никакого воздействия каких-либо предприятий и домов, т.к на термометре это может отображаться. То есть, все дома, дороги, предприятия должны быть как можно дальше от метеостанции, так как это всё может повлиять на данные. В работе метеостанции используется очень много различных приборов. Это термометры, барометр, гигрометр, осадкомер, термограф. Есть еще анеморумбометр(флюгер для измерения скорости и направления ветра), плювиограф, гигрограф, психрометр, барограф, рейка(для измерения уровня снега). Замеры производятся каждые 3 часа: измеряется температура воздуха и на почве, ведётся наблюдение за облаками, все измерения записываются и отправляются в другие

города. Есть на метеостанции инженер-агрометеоролог, который проводит агрометеорологические наблюдения.



Объект №5. Храм в честь пророка Божьего Ильи.

Ильинская церковь (храм в честь пророка Божьего Ильи) — православный храм. Располагается на левом берегу Днепра (в «Заднепровье»), напротив древнего городища по ул. Ильинская, 1. Включён в Регистр культурных ценностей Республики Беларусь, охраняется государством. В церковном подчинении относится к Витебской епархии БПЦ.

Храм основан (восстановлен) около 1460 г. польским королём Казимиром Ягеллоновичем, в память спасения от утопления своей супруги Елизаветы, которое случилось в день памяти святого пророка Ильи. Игумен Орест указывает, что храм существовал раньше и в 1447 г. был уничтожен пожаром. Церковь многократно горела и всегда отстраивалась. В годы нахождения Орши в составе Речи Посполитой всегда оставалась православной и использовалась как кладбищенская церковь в пригородной Ильинской Слободе. В 1706 г. в храме молился российский царь Петр I о даровании победы российскому воинству против шведов. В 1824 г. храм сгорел, и около него в 1825 г. была построена

Введенская кладбищенская церковь. Новый Ильинский храм был построен в 1842 г. и 9 июля был освящен Могилевским архиепископом Смарагдом.

В 1850 г. около Ильинской церкви была построена теплая церковь в память княгини Софии Юрьевны, построившей Ильинскую церковь после пожара в 1605 г. 3 мая 1894 г. из-за детской шалости эти два храма были уничтожены пожаром.

В 1895—1896 гг. при помощи хозяйственного управления при Святом Синоде, а также многочисленных пожертвований, в 1898 г. храм был отстроен, но уже каменный, который сохранился до нынешнего времени. На небольшом расстоянии от храма была переправа через Днепр, где в основном левобережные жители уезда устраивали ярмарки.

В 1920-30-х гг. церковь находилась в руках «патриаршей» церкви, в которой служили изгнанные из монастырей кутеинские монахи и монахини.

В 1932—1941 гг. была закрыта советской властью и богослужения проводились в частных домах. В послевоенные годы храм не закрывался (с 1961 по 1990

гг. был единственный храм в городе), в котором богослужения совершались не регулярно: 1-4 раза в месяц. В 1996 г. при храме было организовано монашеское сестричество, а в 1997 г. открыт Успенский женский монастырь. Восстановить монастырь на старом месте 1631 г. основания было невозможно, поскольку он был полностью разрушен, а территория была занята ГУОСШ № 20, детским садом и жилыми зданиями.



2. Экскурсионный маршрут «2,5 километра вдоль левобережья Днепра, а интересное рядом».

Образовательное направление: историко-экологическое.

Цель: формирование устойчивого интереса к природному и историческому наследию своей малой родины.

Задачи:

- познакомиться с местонахождением и расположением экскурсионных объектов;
- описать экскурсионный объект, составить краткую характеристику;
- установить причинно-следственную связь с историческим прошлым родного края;
- изучить этимологию названий экскурсионных объектов.

Способ передвижения: пешеходная экскурсия.

Продолжительность: 1 час 45 минут.

Возрастная категория: 13-16 лет.

Протяжённость: 2 км 500м.

Сезонность прохождения маршрута дополняет учебную программу по истории Беларуси, 9 класс, где в изучении программного материала включены уроки «Наш край», а

также программный материал по предмету «география»
7, 8 классы.

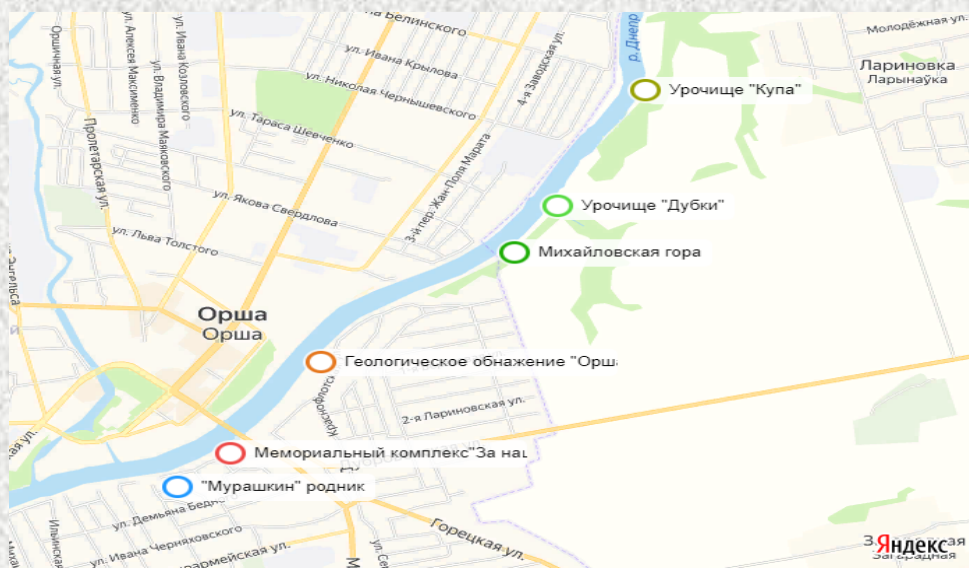
Нитка маршрута

○-«Мурашкин» родник; → ○- Мемориальный комплекс
«За нашу Советскую Родину»; → ○-Геологическое
обнажение «Орша»; →○ -«Михайловская гора»; → ○-
Урочище «Дубки»; →○-Урочище «Купа»

Общий маршрут: 2,5км

*По пути следования по данному маршруту можно
посетить магазины: «Санта» (ул. Могилевская 31),
магазин «Евроопт» (ул. Могилевская 24), магазин
«Светофор» (ул. Красноармейская 14а/3);
аптеки по адресу: ул. Могилевская 31, ул. Могилевская
24, ул. Красноармейская 14а/3*

Карта-схема



Объект №1. Мемориальный комплекс «За нашу Советскую Родину».

Мемориальный комплекс «За нашу Советскую Родину» расположен на левом берегу Днепра у автомобильного моста через Днепр. Он сооружён в 1966 году в честь 25-летия первого залпа «Катюш». В начале ВОВ «Катюша» была новым секретным оружием Красной Армии. И именно под Оршей это оружие было впервые опробовано в боевых условиях. Было это 14 июля 1941 года, когда Орша была уже почти полностью захвачена немцами. Командовал батареей реактивных миномётов капитан Иван Андреевич Флёров, в честь которого названа улица в микрорайоне «Заднепровье-2». В батарее Флёрова было семь установок, поэтому здесь их тоже семь – шесть бетонных макетов и одна установка на постаменте. Батарея остановилась на окраине леса у деревни Пищалово, в трёх километрах от Орши. Оттуда было сделано два огневых залпа: первый - по железнодорожной станции Орша, где скопилось много поездов с немецкой техникой, второй - по переправе немцев через Оршицу. Врагам

был нанесён огромный урон. Кроме того, залпы нового оружия посеяли среди фашистов страшную панику. После этого боя батарея капитана Флёрова три месяца с боями



отступала на восток. Погиб капитан Флёров 7 октября 1941года. Он взорвал установки и себя, когда попал в окружение. После войны Иван Андреевич Флёров посмертно награждён Орденом Великой Отечественной

войны, а уже в 90-е годы удостоен звания Героя России. И так, боевой путь легендарных «Катюш» начался именно под Оршей.

Объект №2. «Мурашкин родник» или криница «Катюша»

Родники – это места, где подземная вода выходит на поверхность. Обычно родники располагаются в низких местах – у озёр, рек. В них обычно чистая, холодная вода. Этот родник существовал ещё до войны, когда в Заднепровье не было колонок и водопровода, и местные жители запасались здесь чистой водой. Но почему Мурашкин? А «Мурашкиным» его назвали потому, что на холме, где он берёт начало, было много муравейников и хотя сейчас мы этого не наблюдаем, но название прочно закрепилось за родником.

На долгие годы родник был заброшен. Его восстановлением мы обязаны жителю Кривого переулка Владимиру Николаевичу Суходольскому. Под его руководством местные жители расчистили родник, обложили его камнем, облагородили прилегающую территорию. Родник был освещён и сюда опять стали ходить за водой жители Орши.

Был составлен протокол испытаний качества питьевой воды криницы «Катюша», как теперь называют родник.

Заключение о результатах испытаний: проба воды по результатам проведённых испытаний соответствует требованиям СанПин гигиенические требования к источникам централизованного питьевого водоснабжения, утверждённого постановлением МЗРБ от 02.08.2015.

Кстати, многие считают воду родника целебной. В традициях белорусов бережное отношение к родникам.



Объект №3. «Геологическое обнажение «Орша»

Памятник природы республиканского значения геологическое обнажение «Орша». Что такое геологическое обнажение?

Это выход на поверхность древних пластов земли, пластов, которые образовались тысячи и миллионы лет назад.

Мы видим крутой обрыв, который сложен слоями - полосами разного цвета. Эти слои образовались в разное геологическое время. Самые нижние – 300-400 миллионов лет назад, задолго до появления на Земле первых людей. Затем они были перекрыты более поздними слоями, а потом ещё более поздними. И находились бы они глубоко под землёй, если бы внутренние движения земной коры не разрезали холм, образовав этот обрыв. Светлые слои – это доломиты, в которых можно найти отпечатки животных, которые жили на Земле около 375 миллионов лет назад. В то время здесь было огромное древнее море. На таких обнажениях геологи изучают древнюю историю Земли. Разрушать и портить этот обрыв ни в коем случае нельзя, он охраняется государством.



Объект №4. «Михайловская горка»

В Орше, как следует из путевых заметок Т. Коробейникова, в 1593 году находилось 7 приходских православных церквей. На плане-схеме г. Орши из Рукописного отдела библиотеки Вильнюсского университета обозначен перечень церквей с пометкой «уничтоженные» и указано их бывшее местоположение.

В Заднепровье действовало две приходские церкви (Ильи-пророка и Архангела Михаила). На карте г. Орши XVII века также отмечено существование культового здания - церкви Архангела Михаила.

Но что же происходит дальше? Какова судьба этой церкви?

В 1623 году православная шляхта восточных областей ВКЛ обратилась к Варшавскому сейму с жалобой на притеснения и преследования, чинимые православному населению католической и униатской церквями.

В Орше и Могилёве в течение 5 лет Иосафат Кунцевич держит церкви опечатанными.

Смеем предположить, что в этот период и начинают приходить в упадок приходские православные храмы, существовавшие на территории Орши в XVI веке. Драматическая развязка событий 12 ноября 1623 года в Витебске (убийство горожанами Иосафата Кунцевича), последовавший за этим ряд королевских указов о запрете строить и ремонтировать православные церкви, опечатывание, разрушение либо перевод в унию оставшихся делает вполне понятным исчезновение этих храмов на плане Орши XVIII века.

Церковь была уничтожена, но люди сохранили память об этом культовом здании в названии природного объекта - Михайловская горка.

М. В. Ошпа. Видъ на Заддѣиромѣ.



Объект №5. «Урочище Дубки»

Данный природный объект расположен на левом берегу Днепра, западная околица деревни Лариновка. Этимология происхождения названия географического объекта также имеет своё объяснение - некогда всё левобережье реки занимала красивейшая, живописная дубрава.

Интересен факт существования здесь пещер. Возникновение пещер связано ещё с периодом Средневековья - временем появления традиции отшельничества.

Не исключено, что эта традиция могла прийти на нашу оршанскую землю из Киева. Но похожей Киево-Печерской Лавры у нас не получилось, и это связано прежде всего с непрочностью горных пород, которые составляют здешние берега Днепра, - песок, гравий.

Известно, что знаменитая Кутеинская Лавра в 1783 владела земельным участком с пещерами в урочище Дубки, эта местность находилась во владении «игумена Кутеинского монастыря Кирилла с братиею». Как великолепный уголок природы, Дубки издавна были

интересным экскурсионным объектом. Именно во время одной из экскурсий были найдены пещеры монахов-отшельников. Рядом с Дубками по старому «Дубровенскому шляху» в 1812 году проходили французские войска, а затем и отступали этим же путём. В твёрдой древесине этих дубов часто находились осколки и пули последней войны.

Но в гибели великолепия дубравы виновна не одна стихия, а прежде всего - человек. Давайте опять перенесёмся в средневековье: строится Оршанский замок, а какой же замок без укреплений, а какое же дерево наиболее подходит в качестве строительного материала,- конечно, дуб; тем более очень выгодное географическое положение - берег Днепра, а по Днепру было очень удобно сплавливать деревья до устья Оршицы. Но есть одна оговорка на этот счёт: тогдашняя традиция строго предписывала использовать дубы только для городских укреплений,- отход же от этого правила в последующие века ускорил истребление дубравы. Возвращаемся опять к пещерам. Данная находка заинтересовала специалистов, и 2 июня 1926 года

считается началом изучения подземелий. Известный белорусский исследователь А.Алиховский составил план пещер.

Протяжённость открывшейся пещеры составила более 6 метров, имелись два ответвления, длиной в 4 и 8 метров с широкими нишами во всю высоту подземелья и множеством углублений. Все эти небольшие квадратные углубления имели в верхней части следы копоти - неоспоримое свидетельство того, что когда-то в них ставились светильники. Было отмечено существование подземелий и на правом берегу Ореховца с входом в них со стороны Днепра.

Здесь же расположен был тогда и хутор крестьянина Ахопика. Хозяин не располагал сведениями не о происхождении, ни о назначении пещер. Пещерные поселения и храмы устраивались, как правило, в глухих, труднодоступных местах, возле источников воды, но не очень далеко от города. Урочище Дубки идеально подходило для создания пещерных поселений и храмов.

Что же представлял собой монах-отшельник: довольствовался примитивным жильём, примитивным бытом, скудное питание - вода и ржаной хлеб, лишь изредка к ним добавлялись лепёшки, и ещё то, что щедро давала окружающая природа. Спали в пещерах сидя, умывали только лицо и руки. Есть версия, что в Дубках могли скрываться православные священнослужители в моменты обострения межконфессиональных отношений, что также не беспочвенно, ведь гонение на православие со стороны униатов было, как свидетельство тому – постройка подземной церкви в честь Воскресения Праведного Лазаря, а также отъезд монахов Кутеинского Богоявленского монастыря на Валдай, в Иверский монастырь, что под Новгородом.

В рассказах старожилов Оршанщины часто упоминается некий кладоискатель Земкевич, который всю свою жизнь самозабвенно, но безрезультатно искал огромное легендарное сокровище, спрятанное в Дубках.

Предположение о существовании здесь клада небезосновательно. В описаниях Кутеинской Лавры упоминаются немалые ценности и помещения для их

хранения. Более рационально было устроить тайник где-либо в укромном месте, на «ничьей» земле. Именно в этом плане наиболее привлекательно было глухое место в урочище Дубки. И если до 1783 года оно не являлось собственностью Лавры, то приобретение его монастырём в это время, возможно, продиктовано не только почитанием пещер монахов-отшельников, но и наличием здесь тайника.

Интересен факт существования в принадлежащей Кутеинской Лавре деревни Свистёлки (расположена в 3 км. от Дубков) очень древнего рода Пустельниковых, не исключено, что происхождение этой фамилии от слова «пустэльник», монах-отшельник, как-то связано с Дубками. Есть мнение, что подземный ход из Дубков тянется в сторону детинца Орши (якобы проходит этот ход под руслом Днепра). Но ход, проходящий под толщей воды, это, скорее всего, вымысел. Впрочем, кто знает, может быть, когда-нибудь археологам посчастливится найти и такое чудо средневековой инженерной мысли.



Объект №6. «Урочище Купа»

Если обратиться к этимологии названия, то объяснить его можно по-разному. Во-первых, купа-группа деревьев, кустов; во-вторых, купа - группа людей, если учитывать белорусский вариант звучания данного слова. А вот белорусское слово «купіна» означает горку затвердевшей земли на низком или болотистом месте, обросшем мхом, травой. А ещё Купа, Купавина соответствует русскоязычному слову «кочка». И на самом деле склон, где существовала неолитическая стоянка, словно кочка среди трясины, выразительно выделяется на заросшем кустарником левом берегу Днепра.

Но имеет место быть и версия, что корень в названиях такой же, как в слове «купалье», обозначающем древнейший языческий праздник плодородия, единения природы и человека, перекликается название урочища и со словом купель. У самой реки, у подножия мысового выступа, сохранилось языческое капище в виде композиции из крупных валунов и камень-жертвенник рядом с родником.

Размером камень-жертвенник более 2 метров, в верхней части имеет большое чашеобразное углубление, характерное для так называемых камней-жертвенников.

Что такое капище? Это место, где язычники почитали своих богов, приносили им жертвы, и располагались капищи на возвышенностях, на берегах рек и озёр, среди болот.

Родник с чистой водой и целая плеяда замысловатых, интересных камней, которые некогда в далёком прошлом были принесены сюда человеком.

Иногда не надо далеко ехать и ходить, интересное можно найти совсем рядом.



Литература

1. Левко О.Н. Средневековые территориально-административные центры Северо-Восточной Беларуси., Мн: Белорусская наука,2004;
2. Шинкевич А.Н. Оршанщина: Памятники природы и старины;
3. Шынкевіч А.М. Падарожжа па Дняпры., Орша, 1994;
4. Шынкевіч А.М. Спадчына мінулага., Орша, 1997.