

ГОСУДАРСТВЕННОЕ
УЧРЕЖДЕНИЕ ОБРАЗОВАНИЯ
«СРЕДНЯЯ ШКОЛА №15 Г.БАРАНИ»

ОРШАНСКИЙ РАЙОН,
ВИТЕБСКАЯ ОБЛАСТЬ

**Справочник экскурсионных маршрутов
образовательной направленности**

«Барань – город «ни о чём» ...?»



Шепелева
Надежда Михайловна,
учитель биологии первой
квалификационной категории,
+375333844277

«Бараньские сосны»



Букатнёва Лилия Георгиевна,
учитель географии
первой квалификационной
категории,
+375295914069

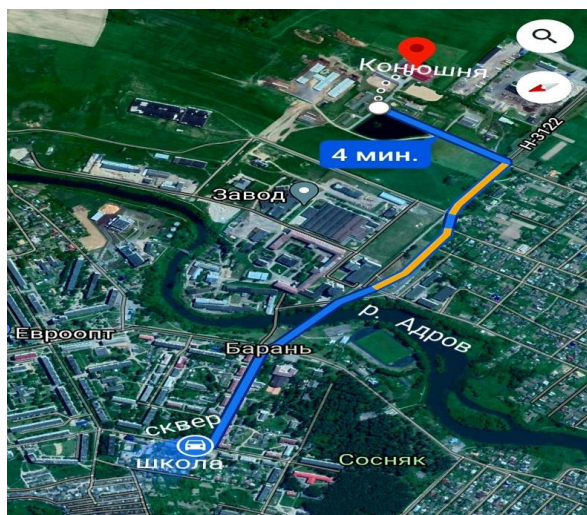
Барань, 2021

Оглавление

Экскурсионный маршрут «Барань – город «ни о чём»...?».....	3-24
Экскурсионный маршрут «Бараньские сосны».....	25-65

Экскурсионный маршрут «Барань – город «ни о чём» ...?»

Общие сведения о справочнике



Прочитав статью [postalovsky_a](#) «Город ни о чём», мы были возмущены. Город выставляется как Промзона не вошедшая в «Восточные ворота» Беларуси. Автор назвал наш город: «Промзона, неупорядоченные коробки домов, дым из трубы и эти прогуливающиеся по улицам работяги во время обеденного перерыва». Мы хотим показать малую часть того, чем наш город на самом деле может гордиться. Этой экскурсией мы покажем вам кусочек истории и культуры города. Мы хотели бы провести вас по

определенным местам. Свой путь мы начнем из средней школы №15.

Данная экскурсия представляет собой собрание материала по городу Барани, связанного с отдельными памятными местами города: ГУО «Средней школы №15 г. Барани», сквер, расположенный по улице Первомайской, а также памятник-камень в честь основания города.

Маршрут проходит через реку Адров, ОАО «Техника Связи», Центр олимпийского резерва по конному спорту и коневодству г. Барань.

Характеристика представленных экскурсионных мест сопровождается словесными комментариями и иллюстративным материалом. Собранный материал представлен в виде экскурсионной разработки. В работу включена карта-схема и нитка маршрута.

Основная часть

Особенность экскурсии в том, что изначально она строится на поисково-исследовательской работе самих учащихся под руководством педагога. Ребята изучают архивные документы, периодические издания, краеведческую литературу, а также посещают местных бараньских краеведов. В дальнейшем по полученным материалам составляют нитку маршрута и разрабатывают текст экскурсии. И, когда уже готовы материалы экскурсии, проводят её для учащихся своей группы и класса. Это позволяет ребятам апробировать себя в роли экскурсовода, услышать оценку своих же одноклассников, дать оценку своей проделанной исследовательской работе и выявить её практическое значение.

Цель экскурсии: популяризировать изучение свое малой родины посредством исследовательско-экскурсионной деятельности учащихся.

Задачи:

❖ собрать и изучить материал, имеющий отношение к историческим, памятным местам города Барань;

- ❖ разработать экскурсионный маршрут по г. Барань;
- ❖ составить текст экскурсии; провести экскурсию с учащимися.

Маршрут рассчитан на разные возрастные категории, экскурсия будет интересна как школьникам, так и людям старшего возраста.

Способ передвижения: пеший.

Продолжительность маршрута: 3 часа.

Сезонность прохода маршрута:
всесезонность.

Нитка маршрута



СШ №15



СКВЕР



КАМЕНЬ



РЕКА АДРОВ



ОАО "ТЕХНИКА СВЯЗИ"



КОНЮШНЯ ⁷

Характеристика экскурсионного маршрута

При работе над данной темой мы столкнулись с проблемой поиска краеведческого материала. Мы думаем, это связано с малоизученностью исторического материала малых городов, посёлков или, по крайней мере, слабой представленностью этого материала в печати.

Свою работу по поиску материала мы провели по двум направлениям:

- изучили краеведческую литературу, архивные документы и местную периодическую печать: «Бараньская газета», «Аршанская газета», газета «Наш лёс».
- Помощь местных краеведов, людей, интересующихся историей родного края.

Наибольшую помощь в работе нам оказали:

- Михасёв Виктор Владимирович (бывший заведующий музеем завода в городе Барань)
- Тиханский Александр Ильич (основатель и бывший заведующий музеем завода в городе Барань)
- Нагорный Юрий Александрович (бывший директор СШ № 22 г. Барань).

Школа № 15

История Бараньской школы начинается ещё в далеком 19 веке. В «Памятной книжке Виленского учебного округа за 1877/1878 учебный год» имеются сведения об открытии в селе Барань в 1875 году народного училища, помещавшегося в общественном доме.

В 1907 году в посёлке Барань стала существовать земская школа. Она помещалась в домике на Оршанской улице. В этой школе работал всего один учитель, который вёл одновременно 4 класса.

После революции 1917 году для школы была отведена половина особняка управляющего заводом пана Гейбовича.

В 1925 г. под школу был отведен весь особняк. В 1926 состоялся первый выпуск семилетки. В это время здесь учился В. Корбан.

В 1931 году при помощи жителей посёлка началось строительство на 400 учащихся, которое завершилось в 1934 году. Школу посещали учащиеся не только Барани, но и близлежащих деревень Татарск, Червино.

В военные годы множество учителей отдали свою жизнь за родину. В 1941 году Барань была оккупирована фашистскими войсками. Во время оккупации фашисты уничтожили школу. В 1944 году посёлок был

освобожден от захватчиков, после чего началось восстановление школы.

В 1960 году в Бараньской средней школе обучалось 670 учащихся, что превышало её вместимость.

19 ноября 1962 г. учащиеся поселка городского типа Барани получили прекрасный подарок – новую трехэтажную школу на 520 учащихся.

6 февраля 1963 г. решением № 47 Оршанского исполнительного комитета Бараньской школе был присвоен № 15.

В 1989 г. открыт музей «Оршанщина литературная», посвященный уроженцу Оршанщины писателю-баснописцу Владимиру Корбану.

В 2000 г. школьному музею присвоено имя В. Корбана, белорусского баснописца.



Баран

Баран брахаць наўчыўся, як сабака,
Дзе толькі ні ідзе, усё — гаў! ды — гаў!
«Ого! — здзівіўся Конь, — ты, бачу, забіяка!»
«А што ж, — я майстрам слова стаў!»
«Ну, гэтага б я не сказаў,
Хаця і сапраўды ты налаўчыўся,
Але майстэрства не набыў.
Каб ты бязмозгім бараном не быў,
Дык і брахаць бы не вучыўся.
Падумаеш, знайшоўся зух!
Скажу табе, што будзе проста дзіва,
Калі ты не патрапіш на ланцуг,
Бо ты цяпер Баран брахлівы.
А брахуну, — дадаць магу,—
Належыць і сядзецц на ланцугу».

В 2002 г. педагогический коллектив учреждения образования за высокие показатели в работе получил благодарственное письмо от Президента Республики Беларусь А.Г. Лукашенко. Позже в школе появилась своя символика: герб, флаг, гимн.

В 2010 г. был заложен памятный знак в честь Владимира Корбана к 100-летию со дня рождения писателя.

В 2012 г. наша школа стала участником Республиканского инновационного проекта

«Внедрение структурно-динамической модели обучения математике на основе принципа системной дифференциации».

В 2014 и 2015 годах школа стала победителем в номинациях «Лучшее учреждение образования по методической работе» (1 место) и «Лучшее учреждение образования по методической работе» (2 место).



сайт учреждения образования: www.school15-bar.guo.by
school15.bar@yandex.by
8 (0216) 55-15-00 (приёмная)
8 (0216) 55-19-99 (дежурный)
Режим работы: понедельник-суббота 8.00-21.00

Сквер

В 80-е годы на стыке улиц Первомайская и Владимира Корбана был создан сквер, в благоустройстве которого принимали участие учащиеся средней школы № 15. Вдоль аллеи были выставлены скамейки для отдыха горожан, построена детская площадка.

В 2010 году на перекрёстке аллеи был установлен памятный знак в честь столетия со дня рождения Владимира Корбана.



Камень

О городе Барани

Существует несколько версий происхождения названия города.

1. Считается, что название города произошло от места жертвоприношения баранов местными язычниками.

2. Происходит от слова «баранаваць» - «пахать» или от слова «бор» - сосновый лес.

3. Происходит от слова «бараніць» - «оборанять» или «защищать».

История города

Первое письменное упоминание о Барани как о селе, принадлежавшем Острожским, датируется 1518 г. В 1597 г. маршал ВКЛ Константин Острожский основал здесь «пулевой двор» - предприятие по производству пушечных ядер.

В 1598 г. Барань стал центром волости и вошла в состав Оршанского повета Витебского воеводства.

В результате 1-го раздела Речи Посполитой в 1772 г. поселение вошло в состав Российской империи, где стало центром Оршанского уезда.

С 1924 г. Барань стала частью БССР, получив статус центра сельсовета.

В годы Великой Отечественной войны Барань была оккупирована немецко-фашистскими захватчиками. В 1944 город был освобождён. В честь этих событий были установлены памятник «Танк – СУ-100» и Мемориальный комплекс-памятник жертвам войны.

В настоящее время Барань является городом-спутником города Орши.

Памятник-камень в честь основания города

Визитной карточкой города Барань является памятник-камень в честь его основания. Валун был доставлен с берега реки Адров в районе ул. Радзивиловской.

Памятная доска, сообщающая о дате основания города в 1598 г., была создана нашим земляком, скульптором М. Концевым. Валун установлен в центре нашего города в сентябре 1985 года.




Река Адров

Через город протекает река Адров. Эта река является правым притоком Днепра. Она, плавно огибаясь, отходит в сторону от взметнувшегося по крутояру соснового бора. Река начинается мелиоративным канавой возле д. Дубницы Оршанского района, устье на южной окраине г. Орши.

Название реки Адров происходит от древней индоевропейской основы *adro-* «течение воды, поток», *wod-r-* «вода».

Есть предположение, что название Адров может быть балтийского происхождения.

Предполагается вторичное происхождение начального гласного **А**. Название сравнивается с *drava* «борть» или с *drūtas* «сильный». Когда-то давно она являлась частью пути «из варяг в греки».



ОАО «Техника Связи»

История завода богата значительными событиями, в которых ярко отражается славный путь нашего города. В годы первой русской революции на заводе прокатилась волна забастовок и демонстраций против самодержавия и капитализма. Менялось название завода от «Красный октябрь» до Техники связи.

1873 - В имении Барань Оршанского уезда дворянин Менжинский основал производство проволочно-волочильное, гвоздильное и производство железного купороса. В народе это производство называлось проще: гвоздильный завод.

В 1918 г. завод национализирован.

В 1921 г. завод получил название «Красный Октябрь». Выпускает гвозди, молотки, корморезки.

В 1941 г., в первые дни войны завод перешел на работу по 12 часов. Вскоре была получена директива об эвакуации предприятия вглубь страны. 30 июня завод был остановлен, но в цехах кипел труд невиданный по своему напряжению. Работы не прекращались по демонтажу и транспортировке оборудования. Завод был отправлен в Уфу и перешёл в подчинение Наркомата лёгкой промышленности СССР.

1947 - Основано производство швейных машин.

В 1952-1960 гг. – Союзный завод «Почтовый ящик № 6».

В 1961-1966 гг.– Государственный приборостроительный завод.

В 1966-1969 гг. – Государственный механический завод.

В 1970-**1991** гг. – завод «Красный Октябрь».

В 1991 г. переименован в государственную промышленную фирму «Лёс».

В 1997 г. фирма «Лёс» переименована в Республиканское производственное унитарное предприятие «Лёс».

В 2009 г. преобразовано в открытое акционерное общество «Лёс».

1984 - Завод переходит к выпуску радиостанций низовой связи специального назначения типа «Виола». В номенклатуру входил выпуск радиостанций для 4-х приёмов всех республик СССР: министерства обороны («Р-392», «Р-148»), КГБ, МВД, для гражданской авиации (типа "Р-838"), для морского и речного флотов («Сейнер», «Причал»). Разработаны и освоены в производстве аварийноспасательные средства радиосвязи («Р-861», «Р-855 А», «Р-855 А1-К»). Начат выпуск строительной фурнитуры.

1985 - Разработана и освоена в производстве радиостанция с дистанционным управлением «Виола-АД». Первая в СССР радиостанция с микропроцессорным управлением.

1991 Завод «Красный Октябрь» переименован в Государственную Промышленную Фирму «Лёс» (по-русски «Судьба»). В середине 90-х Разработана и освоена в производстве скрытноносимая радиостанция «Кайра-М1», являющаяся модернизацией ранее выпускаемой аналоговой радиостанции «Кайра» для силовых структур.

1996 - Освоен выпуск систем сигнализации по радиоканалу о срабатывании датчиков (пожарные).

1997 - Фирма «Лёс» была передана в подчинение Министерства связи Республики Беларусь.

2000 - Фирма «Лёс» переименована в Республиканское производственное унитарное предприятие «Лёс» (УП «Лёс»). На рубеже веков разработаны и освоены в производстве радиостанции комплекса «Цифра» (стационарные, автомобильные, портативные и скрытоносимые).

2004 - Разработаны и освоены в производстве шкафы распределительные телефонные для перехода с магистральных кабелей на распределительные кабели местной телефонной сети с возможностью установки

распределительного оборудования с винтовыми или врезными контактами.

2006 - Предприятие перешло в подчинение Военнопромышленному комитету. Завершены опытно конструкторские работы комплекса «Цифра-М» (стационарные, автомобильные, портативные Разработаны и освоены в производстве: корпус кроссовый оптический, сплайс пластина для применения в оптическоволоконной связи, блок розеток для электропитания в 19 дюймовом оборудовании, система регистрации транспортных средств (базовые станции).

2008 - Тесно сотрудничая с потенциальными потребителями, учитывая потребности рынка специалисты предприятия постоянно совершенствуют уже имеющиеся изделия и расширяют номенклатуру. Так учитывая пожелания МВД в 2008 г. была освоена в серийном производстве аналоговая портативная радиостанция «Виола-П», отличающаяся от предшествующих разработок, такой как «Роса-П» 5.40, принципиально новым конструктивным исполнением («одноплатное» исполнение), что позволило улучшить эргономику изделия, качество и надёжность связи, а также добиться некоторого уменьшения себестоимости, а, следовательно, снижения цены.

25 февраля 2016 - ОАО «Техника связи» стало участником холдинга «Геоинформационные системы управления»

Завод «Красный Октябрь» – ранее секретное режимное предприятие. В советские времена завод выпускал радиотехническую продукцию военного и гражданского назначения, которая по качеству конкурировала с продукцией Motorola и Bell System. Завод участвовал в космической программе «Буран» в конце 1980-х гг.

В настоящее время – одно из ведущих предприятий производителей средств связи, монтажного и серверного оборудования в Республике Беларусь.



сайт: <https://t-c.by/>

e-mail: contact@t-c.by

Тел.: 8 (0216)55-22 32

Факс: 8 (0216)55-72-37

Режим работы: понедельник – пятница 7.45 – 16.45

Центр олимпийского резерва по конному спорту и коневодству г. Барань

Центр олимпийского резерва по конному спорту на Витебщине был создан в сентябре 2006 года. Центр в Баране создавался на основе конюшни, в которую ещё в 1990-м году местный завод «Красный Октябрь» приобрёл лошадей. Руководство завода решило привлечь в конную секцию молодежь. Вскоре в Барани стали проводиться даже крупные соревнования международного класса. В конце 1990-х годов предприятия оказались в трудном финансовом положении и предприятие «Лёс» стала правопреемником «Красного Октября».

В штате три кандидата в мастера спорта и один мастер спорта международного класса. Центр имеет несколько отделений: в Глубокском, Верхнедвинском районах, Орше, Лужесно, а с мая 2010 года и под Минском. Здесь занимаются 170 детей. В Барани – около 40.

Наша экскурсия подошла к концу. Мы провели вас по тем немногочисленным местам, которые хотели бы показать. Мы надеемся, что вы смогли понять, что даже у такого маленького городка имеется своя необычайная и интересная история. Не стоит судить город по внешнему

виду, не пытаясь понять, что в глубине его истории.



сайт: <http://www.podkova.by>

тел.: 8(0216)55-41-56

режим работы: понедельник – пятница 8.00-17.00

Литература

1. Библиотека школы
2. Школьный музей
3. Сайт школы
4. Википедия
5. Камень в Барани | Фотоэнциклопедия Беларуси (fotobel.by)
6. Адров - Википедия (wikipedia.org)
7. Добро пожаловать на сайт ОАО "Техника связи" (t-s.by), история фабрик и заводов Ф.Богданов, В.Немогай Оршанский завод «Красный Октябрь»
8. Центр олимпийского резерва по конному спорту и коневодству г.Барань, Витебская обл., г. Барань (podkova.by)

ЭКСКУРСИОННЫЙ МАРШРУТ «БАРАНЬСКИЕ СОСНЫ»

ОБЩИЕ СВЕДЕНИЯ О СПРАВОЧНИКЕ

Недалеко от средней школы №15 г.Барани находится живописный сосновый бор, красивый уголок нашего города. Данная экскурсия проходит по сосновому парку.

Целью нашей экскурсии было изучение природного сообщества, которое включает в себя как растительный, так и животный мир парка «Бараньские сосны» и прилегающей к нему территории города, а также содействие сохранению реликтового уголка природы города Барань.

Для создания маршрута были проанализированы литературные источники по вопросам охраны памятников природы. Составлен маршрут-экскурсия с описанием основных природных и историко-краеведческих объектов парка и прилегающей территории. Изучена локализация лекарственных, медоносных и декоративных растений.

Выполнена электронная схема маршрута с указанием объектов. Маршрут может использоваться круглогодично, длина маршрута составляет 1,5 км. Он пешеходный и подходит для любого возраста.

Чтобы собрать документацию о природном памятнике «Бараньские сосны», обратились за помощью в Бараньский исполком.

Сосновый парк, в пригороде Орши – городе Барань – имеет свою историю. Местные краеведы начинают ее отсчитывать с конца XVI века, когда Барань принадлежала известному роду Радзивиллов. Именно тогда и упоминаются в Барани бортники – жители, занимавшиеся медовым промыслом «бортничеством» (разведением лесных пчел-боровок и сбором меда). Как считают краеведы, деятельность бортников была связана с произрастающими в окрестностях вековыми лесами.

На территории Беларуси законодательное ограничение на использование лесов было уже введено в «Статуце Вялікага Княства Літоўскага» от 1588 года.

В 1598 году на территории волости, владельцами которой были знаменитые Радзивиллы, крестьянам было запрещено самовольно рубить лес, выпаливать уголь и, если они будут пойманы, у них все будет отобрано и будет наложен штраф – «вины рубль грошей».

СТАТУТ ВЯЛКАГА КНЯСТВА ЛІТОЎСКАГА
1588

РОЗДЕЛ ДЕСЯТЫЙ: О ПУЩУ, О ЛОВЫ, О ДЕРЕВО БОРТНОЕ, О ОЗЕРА И СЕНОЖАТИ

Артыкулъ ѿ

Христоу заступителю твоему
всего поддани испограби

Холмбы Христоу своей поддани новыи испограби или вборд сам руброва или
ныи здох на заступителю твоему рубанты або в зупи дерево або с ле ро
уны и руды на дорожи потонит испограби - стого руды стгы граби фд стогр
Христоу пограби боленд в д стого тавна або стгы андг иолыио и стга
ин дерево мед помаи встити добовето до мд агтотид пату за менинд тне
людм и руды або стогрванну маи зопшмд тавно мед стогрваннмд
стогрваннмд надале стогр стго рудм - аны на стардид граби фд и
стгы в людм в залд - и на стгы вше залд - а стогр в павд або в рлд
ныи маисты стгы мед шсто пограби мд на стардид стогр в граби фд и
людм в залды в тавно мед вшвызид - и фд шсто на пны чид фко
в руды - стогр стгоме деинвфкопо заплатамо быстити маисты - и на
пны по стардиде ма забити рдс вше халстн - и зардид стравн динности
чсто в шсто мед спорд бамыю дерева дч инстн - и стогр в Христо погра
би мд маисты шсто руды своет в рлд в права рдво рдстн салмд - звла
ум в рдгы в гнию - а в шсто шсто рд рдстн испогр ошм гурд
стогр ошм вонх в лемх и в нбем стогр шсто руды своет рд в рдстн
стогр руды стогр мед платома быстити маисты шсто руды в гнию стогр
стг чстна

ДЕСЯТЫЙ

Т П Д

стг чстна мд. А г руды Христоу в залды граби фд на стардид - на
пны вше халд - або и вше халдышы и стравн динности не дтнмд
во рлд права стогр руды в рдгы залды на маистныи маисты стго шсто
рд чм шсто встн - а деинвфкопы стого на стардидныи - а стардидныи
на стгы мед пошомд рдстн правн рддо рдстн маисты - а в рдстн лнм
номд в рдгы або в шсто шсто рдм стга л - а чм в гнию в пограби
стогр в маисты тологна пограбиного и граби фд на в застн - и на лм
стогр в граби фд в рдстн - а Христоу заступителю твоему граби фд на
стардид в рдстн - и на пны вше халстн - и рдстн рдвы шсто стогр стн не
хостид - а лмбы стгы простид стого граби простидно стогр стн дч
пнд - стогр руды стгнм вбо граби фд стогр стн - а стогр шсто стга мед стго
м пограби мд знбид в гнию в гнию в рдстн в рдстн - и в гнию стгы
рд в гнию заплатамн - а стогр стогр стн ч стогр стн - стогр руды
ч стогр маисты стогр правн ч шн стн стогр рдид до мд пал фны

Артывкыль ёг

испорыбаныё ган

Т^ихтобыи коидъсаѣхъ борхъ пѣмхъ леихъ испорыбъ шео рѣ
 впорыбаныи рѣрва итвалтпобны дѣнны ёсли млахитныи млахити
 гѣ - стог рѣи засто маѣтты заплатитныи итвалтп рѣрванъцатты рѣблѣ
 грошѣ а рѣрво порыбаноё ценою пнѣи^и итпнаною заплатитты маѣ
 еам

дѣстныи;

тѣ

еам мѣфнеи млахитныи итвалтпобны рѣрво порыбаетыи стогъ ви
 ны шестты рѣблѣ грошѣ а рѣрво ценою вынѣи ѡ рѣ заплатитты -
 Псалныи мѣфнеи мѣфнеи рѣрво итвалтпобны порыбѣ - стог рѣи
 итвалтп стур рѣблѣ грошѣ заплатиттына шео рѣ итпнаныи побныи
 ѡ рѣтты - а рѣ рѣи хтпо коидъ зло рѣеинмѣи ѡиѣтѣ мѣ рѣрво пазы
 ёмѣ итгѣитты порыбѣлѣ ётобыи зинцѣмѣ з рѣрво мѣтп оламо стогъ
 маѣтты итѣиттыи головоё воадѣи тпнъвоёго а ёсли ѡиѣтѣ мѣ
 испомамо алицѣи ѡиѣтѣ ло днѣго на рѣно - стог рѣи засто вынѣи зло рѣ
 итѣ стур рѣблѣ грошѣ - и итпому рѣрво порыбаноё маѣтты запла
 титты - а цѣна або заплата за рѣрво - стогъ итвалтпобныи ценою
 зло рѣттыи мѣтп порыбаноё маѣтты ѡиѣттыи стоговоам зинѣ рѣоё рѣ
 рво а на рѣ рѣи мѣтпнныи зарѣиѣ на вѣтѣи мѣ и итпнѣи го рѣи по
 пѣ грошѣ забѣрѣиттыи ѡиѣи итпнѣи на поплѣд го рѣноё - за итѣ рѣоё ста
 ковоё по итпнѣи грошѣ - за коидъ испорыбаныи мѣтп рѣи на змѣи рѣ
 по дѣиттыи грошѣ - за итпнѣи рѣрво некого коидъиѣи рѣ рѣи на ѡиѣ
 рѣванѣи - на зѣиѣи - на итпнѣи - го рѣноё по шесттыи грошѣ - за рѣттыиѣи
 ѡиѣиттыи рѣрванъ рѣцаттыи грошѣ - за итпнѣи мѣтп ола зинѣ рѣттыи на
 фѣ рѣ рѣи итпнѣи рѣрво - на коидъ и на итпнѣи по стурѣи грошѣи - а по
 стороё рѣрво стого на рѣрѣи або на хворѣиттыи ѡиѣ рѣттыи го рѣноё
 итпнѣи за во рѣ порыбѣ грошѣи.

В конце XIX века проводилась посадка сосен среди разреженных естественных насаждений, произраставших до момента посадки. Согласно легенде, посадка соснового парка проведена владельцем имения помещиком Меньжинским. Некогда в местечке даже была пристань на реке Адров, с которой шел сплав строевого леса. Самым старым из сохранившихся лесов считается как раз сосновый бор, находящийся на западной окраине Барани. Как считают специалисты, это и есть последний реликтовый островок естественных лесов, некогда окружавших Барань.

Связана с этим парком история, зафиксированная в обозримом прошлом: в 1905 году именно здесь прошла первая в истории Барани первомайская маёвка рабочих проволочно-гвоздильного завода и жителей поселка, организованная активистами РСДРП и собравшая до 400 человек. И сегодня на территории соснового парка собираются баранцы в праздничные дни.

В 30-40 годы XX столетия территория соснового бора использовались для отдыха семей рабочих промышленных предприятий города Ленинграда и оздоровления детей, устраивались республиканские и местные пионерские лагеря.

В начале 50-х годов XX столетия на территории, прилегающей к старому насаждению, произведена посадка сосны.

В 60-70е годы в старом насаждении были сделаны грунтовые дорожки, без соответствующего проекта посажены кустарники и деревья, обустроена «Тропа здоровья».

Сегодня площадь соснового бора составляет около 7 га. По научным расчетам, один гектар осаждаёт на себя 37 тонн пыли, взамен производя многие тонны кислорода. Для такого промышленного городка, как Барань, это немаловажно. Тем более что рядом размещаются Оршанская районная больница и санаторий-профилакторий Минсвязи, и все бы ничего, если бы не участвовавшие в последние годы «покушения» на парк. Сначала в 1992 году на территории любимого места отдыха жителей Барани развернулось строительство огромного православного собора. Против собора, в общем, никто не возражал, но вот то, что для этого было вырублено несколько больших деревьев в центре бора, вызвало возмущение. После нулевого цикла стройка была заморожена, потому что у финансировавшего возведение собора местного предприятия «Лёс» закончились на это средства.

Вторым таким взрывом возмущения баранцев отмечен 2004 год, когда коммунальное предприятие «Орион» принялось наводить

порядок в парке, начав с выкорчевывания вековых сосен. Тут уже на защиту насаждений встретили депутаты Бараньского горсовета и вызвали из Витебска специалистов-экологов, которые после обследования бора дали такую оценку: парк, безусловно, имеет ценность по ряду биоценозных показателей, а более двух десятков сосен имеют возраст до 150 лет, и парк будет расти еще 50-80 лет. Ряд деревьев имеет повреждения, поэтому необходим комплекс мероприятий по их сохранению. «Орион» уничтожать деревья прекратил – и уже это стало значительной победой местной общественности. Воодушевленные этим баранцы по инициативе депутатов провели несколько массовых субботников по уходу за деревьями: их обработали специальными составами, «вылечили» повреждения на стволах.

Для того чтобы составить полную картину о том, как нашему сосновому парку присвоили статус памятника природы, пришлось обратиться к материалам, предоставленным Бараньским городским советом.

Первым шагом было рассмотрение вопроса о проблеме статуса сохранности парка на сессии горсовета по инициативе депутатов. Затем было составлено «Обращение» депутатов Бараньского горсовета Лавренова Э.П. и Михасева В.В. к

председателю городского исполнительного комитета Русакову В.А.

Следующим шагом было приглашение ученых, консультации со специалистами. После обследования соснового парка ученые из Витебска составили «Заключение» о ценности данного природного объекта.

После многочисленных доводов специалистов, депутатов общественности было принято «Решение» от 18.11.2005 №1039 об объявлении памятником природы местного значения соснового парка города Барань.

После принятия решения было составлено «Положение о ботаническом памятнике природы местного значения «Бараньские сосны» в городе Барань Витебской области.

УТВЕРЖДЕНО

Решением Оршанского городского
исполнительного комитета

№ _____ от _____

СОГЛАСОВАНО

Начальник Оршанской горрайинспекции
природных ресурсов и охраны окружающей
среды



ПАСПОРТ

памятника природы № _____

**Вид и категория памятника природы:
Ботанический памятник природы местного
значения**

**Название памятника природы:
Бараньские сосны**

**Местонахождение: Витебская область,
город Барань**

**Юридическое лицо, землепользователь:
Коммунальное унитарное предприятие
«Орион».**

**Ближайшие населенные пункты, расстояние
и направление от них:
город Орша, 8 км, 60° на юго-запад; деревня
Барань, 1 км, запад.**

**Землевладелец, на земельном участке
которого расположен памятник природы:
Бараньский городской исполнительный
комитет.**

Площадь памятника природы – 9,8 га.

**Площадь охранной зоны памятника природы
– 7,2 га.**

ГОРОД БАРАНЬ. ОБЩИЕ СВЕДЕНИЯ



Город Барань расположен в Оршанском районе Витебской области Республики Беларусь, расстояние до г. Орша – центра Оршанского района – 9 километров. С севера и юга к городу вплотную примыкают две деревни - д.Татарск и д.Барань. Довольно развитая сеть автомобильных дорог. Имеется прямой выход на автодорогу Брест-Минск-Москва, а через Оршу – на трассу Санкт-Петербург-Одесса. Расстояние от Барани до Минска составляет 240 км, до Витебска или Могилева – около 80 км.

У города Барань, как и у любого другого города, есть своя история, которая своими корнями уходит глубоко в прошлое. Первое упоминание нашего населенного пункта появилось ещё вначале XVI века. Утверждать, почему город получил такое название, точно нельзя. Известно только, что ещё с давних времён стоит он на тихих и живописных берегах, таящих в себе события давно минувших лет, реки Адров.

Своё летоисчисление Барань ведёт с 1598 года. Именно в этом году князь Криштоф Радзивилл основал город на реке. Место было

выбрано удачно, так как недалеко проходил торговый путь, известный в истории как путь «из варяг в греки». Однако развитие города шло нестабильно: мешали многочисленные войны.

Важным будет вспомнить и помещика Меньжинского, который в 1873 году основал проволочно-гвоздильный завод. Его продукция пользовалась большим успехом и экспортировалась в такие крупные города, как Киев и Москва. В 1921 году завод получил название «Красный Октябрь». Несколько раз менялся выпуск продукции: в послевоенное время выпускались швейные машины, а потом продукция радиосвязи и радиостанции. Эта технически очень сложная продукция была известна далеко за пределами Беларуси. Радиостанции применяются в промышленности, армии, милиции, на флоте, в авиации, в космосе и др. Из потребительских товаров выпускались транзисторные приёмники, телефонные аппараты, вязальные машинки. С 1991 года завод переименован в республиканское производственное унитарное предприятие «Лёс», в настоящее время Открытое Акционерное Общество «Техника связи». Более чем за столетнюю историю существования завода развивался и рос городок, в котором в настоящее время проживает 11540 человек.

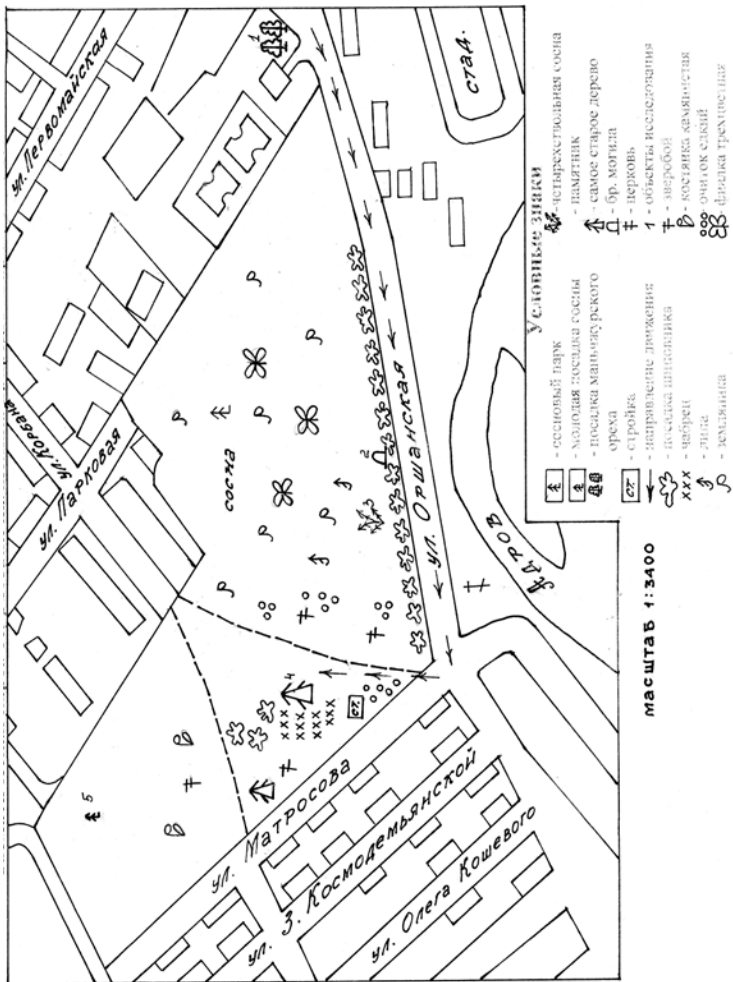
Год основания города – 1598, установлен Памятный знак в честь его основания. В городе имеется уникальный уголок природы, сосновый парк – Памятник природы местного значения.

В городе организована работа областного центра олимпийского резерва по конному спорту и коневодству.

Город располагается в излучине реки Адров (правый приток Днепра). Имеется символика – герб и флаг города.

СХЕМАТИЧЕСКАЯ КАРТА ТЕРРИТОРИИ
ПАМЯТНИКА «БАРАНЬСКИЕ СОСНЫ» (С
УКАЗАНИЕМ ЛОКАЛИЗАЦИИ РАСТЕНИЙ)

- 1) Камень, заложенный в честь основания города
- 2) Маньчжурский орех (дерево)
- 3) Мемориальный комплекс
- 4) Монумент «Танк»
- 5) Четырёхствольная сосна
- 6) Аллея «Юность»
- 7) Спасо-Преображенская церковь
- 8) Набережная города
- 9) Домики бобров (река Адров)



МАРШРУТ

Цель: познакомить учащихся и жителей города с биоразнообразием растительного и животного мира на территории памятника природы местного значения «Бараньские сосны» и близлежащей территории города.

Задачи:

1) образовательные:

- изучить биоразнообразие памятника природы и прилегающей территории к парку;
- расширить теоретические знания учащихся о природе родного края;

2) воспитательные:

- способствовать развитию экологического мышления;
- создать условия для нравственно-эстетического воспитания;

3) развивающие:

- формировать навыки экологического исследования окружающей среды.

Наш маршрут является пешеходным, его протяженность составляет около 1,5 км. Маршрут-экскурсия используется для ознакомления учащихся, жителей и гостей города с историей создания парка, основными экскурсионными объектами, а также при изучении флоры и фауны в рамках школьной программы по предметам биологии, географии, учебному предмету «Человек и мир», истории, курсу краеведения.

Наш парк был заложен в конце 19 века владельцем имения местным помещиком Меньжинским. Парк делится на великовозрастные деревья и молодой сосняк, возраст которого 35-40 лет.

Начало маршрута исследования – это центральная часть города, где находится камень, заложенный в честь основания города (первый экскурсионный объект).

Далее мы движемся по ул. Оршанская, это северо-восточная часть парка, к зданию горисполкома. Справа от здания произрастает группа деревьев серого (маньчжурского) ореха (второй экскурсионный объект). Она представляет собой единственный в Витебской области случай интродукции (приспособления и выживания) этого экзотического вида деревьев на севере Беларуси. Посаженный около 35-ти пяти лет назад, орех хорошо плодоносит

довольно крупными плодами, схожими внешне с грецким орехом, но в их состав входит большее количество йода.

Двигаясь по восточной окраине парка с севера на юг, по улице Оршанская, мы направляемся к следующему объекту – мемориальному комплексу, установленном воинам освободителям города от немецко-фашистских захватчиков. Комплекс представлен двумя объектами: мемориальной композицией и монументом «Танк». Он находится на берегу реки Адров. Мемориальная доска на монументе рассказывает о Второй Гвардейской танковой Тацинской дивизии, освобождавшей наш город в 1944 году (третий экскурсионный объект).

За мемориальным комплексом располагается уникальная бывшая четырехствольная сосна, которая пострадала во время урагана (четвертый экскурсионный объект). Один ствол обломало ветром. Возраст её составляет около 100 лет. В диаметре от корневой системы её ствол составляет 1,5 метра. Всего в нашем парке насчитывается около 550 деревьев, 22 из них имеют возраст 150 лет.

Углубляясь в парк в направлении северо-запада, подходим к самому древнему дереву, которому 150 лет (фотоматериалы прилагаются). Диаметр ствола 90 см. Это дерево-великан (пятый экскурсионный объект).

Справа от монумента располагается аллея «Юность», посаженная выпускниками нашей школы. Было посажено 28 молодых сосен, посадка располагается на берегу реки Адров (шестой экскурсионный объект).

В юго-восточной части бора на его окраине в 1991 году был построен храм Спасо-Преображенская Православная церковь. В храме находится икона Пресвятой Богородицы «Призри на Смирение», литография (седьмой экскурсионный объект).

Набережная реки обустроена для отдыха жителей и гостей города (восьмой экскурсионный объект). Берег реки облюбовали лебеди и дикие утки. Пернатые не улетают на протяжении всего года, так как река полностью не замерзает. Птицы кормятся мелким планктоном, зелеными частями растений, находят мелких моллюсков, живую рыбу. В подкормке птиц принимают большое участие местные жители, что негативно сказывается на пищеварении птиц и внешнем виде птиц. Здесь же на реке находятся поселения бобров, они строят плотины (девятый экскурсионный объект). Следов жизнедеятельности очень много как вблизи парковой зоны, так и дальше по течению. Численность этих животных увеличивается с каждым годом.

При передвижении по маршруту указываются места локализации лекарственных растений и растений, занесенных в Красную Книгу Республики Беларусь.

Наш парк – любимое место отдыха горожан. Он нуждается в постоянной заботе и внимании. Учащиеся школы ежегодно проводят работу по уборке соснового бора, производят лечение деревьев и обработку их специальным раствором от вредителей. Также было организовано проведение лектория для жителей города о правильной подкормке птиц в летний и зимний период.

РАСТЕНИЯ ПАРКА

По всему парку распространены такие многолетние травянистые растения, как: ромашка, одуванчик, иван-чай, земляника, мать-и-мачеха, фиалка, зверобой, полынь и другие известные растения. Многие из них используются в традиционной и народной медицине.

Лекарственные растения:

- *нивяник обыкновенный (ромашка луговая, зубная трава)* – многолетний стержнекорневой сорняк, высотой до 80 см, с бороздчатым прямым стеблем и листьями черешковой, обратнойцевидной формы (в официальной медицине не применяется, однако, обладая противовоспалительными, болеутоляющими, отхаркивающими, свойствами, широко используется в народной медицине при простудных заболеваниях, болях и воспалительных процессах органов пищеварительной системы, как диуретическое средство при воспалениях почек и мочевыводящих путей);

- *одуванчик лекарственный* – это многолетнее травянистое сорное растение, высотой до 50 см с коротким корневищем и мясистым, веретенообразным корнем длиной до 20–60 см, толщиной 1–2 см, сверху красновато-коричневый, внутри – белый (в фитотерапии «специализируется» на нормализации работы пищеварительной системы: от улучшения аппетита и активизации желчегонной функции до избавления от запоров и кишечных паразитов);

- *иван-чай (кипрей узколистный, капорский чай)* – серо-зеленое двулетнее травянистое растение семейства крестоцветных (лечит болезни желудка и кишечника и укрепляет иммунитет);

- *гравилат городской* – многолетнее травянистое растение высотой 25-80 см с толстым ползучим корневищем и мощным, прямостоячим стеблем, опушенным мягкими беловатыми волосками (применяется в медицине как ранозаживляющее средство);

- *земляника лесная* – травянистое растение семейства розоцветных высотой до 20 см с коротким корневищем и многочисленными придаточными коричневато-бурыми, тонкими корнями (применяется в медицине при респираторных заболеваниях и заболеваниях горла);

- *мать-и-мачеха обыкновенная* – многолетнее травянистое растение семейства сложноцветных высотой 10-25 см, с длинным толстым ползучим ветвистым корневищем с тонкими корнями, у вершины покрытых чешуйками (*противовоспалительное средство*);

- *фиалка трехцветная (анютины глазки)* – дикорастущее растение, на клумбах выращиваются гибриды (применяется как *противовоспалительное средство*);

- *зверобой продырявленный* – многолетнее травянистое растение семейства зверобойные (настоящий кладезь питательных веществ, применяется *противовоспалительное средство*);

- *манжетка обыкновенная* – травянистое многолетнее растение с не приметными соцветиями и круглыми, волнистыми листьями, по краям которых нередко выступают капельки воды (обладает *диуретическим, противовоспалительным, отхаркивающим, кровоостанавливающим, желчегонным, антисептическим* свойствами);

- *очиток едкий* (молодильник, каменный перец, птичий хлеб) – небольшое голое многолетнее растение с тонким корневищем и многочисленными приподнимающимися стеблями, покрытыми мелкими толстыми листьями, распространен в западной части парка. (используется в

качестве стимулирующего, общеукрепляющего, слабительного, ранозаживляющего, противомаларийного средства при многих заболеваниях);

- *полынь горькая* –

многолетнее травянистое растение серебристого цвета, с сильным пряным ароматным запахом и знаменитой полынной горечью (полынь действует как спазмолитическое и противовоспалительное средство, известна своими бактерицидными и фунгицидными свойствами);

- *тысячелистник обыкновенный* –

многолетнее травянистое растение семейства астровых (сложноцветных), высотой 20-80 см, реже 100 см, цветки белые, иногда розоватые, ароматные, собранные в мелкие корзинки (используется при простудных заболеваниях);

- *чистотел обыкновенный* имеет прямой, ветвистый стебель высотой 50—100 см, на изломе выделяющий капли густого млечного сока, который на воздухе немедленно окрашивается в оранжево-красный цвет, распространен в молодой части парка (используют как болеутоляющее средство, жёлчегонное и бактерицидное средство при заболеваниях печени и жёлчного пузыря, сок

чистотела в народной медицине применяется для удаления бородавок и сухих мозолей);


- *синяк обыкновенный* – двулетнее травянистое ядовитое растение (в народной медицине применяется при ревматизме);

- *бедренец камнеломковый* – многолетнее травянистое растение, распространен в западной части парка (обладает противовоспалительными свойствами);

- *костьянка каменистая* – многолетнее травянистое растение, произрастает в молодой части парка (в народной медицине используется как жаропонижающее средство).

Растительный мир парка представлен и кустарниками. Здесь произрастает *шиповник коричневый колючий* – кустарник семейства розоцветных высотой 100-150 см, с красно-коричневыми блестящими ветвями, загнутыми книзу шипами, расположенными попарно у основания черешка листьев. Листоносные побеги также имеют тонкие прямые шипики. Действие шиповника в основном связано с аскорбиновой кислотой, обладающей восстановительными свойствами. Она участвует в регулировании окислительно-восстановительных процессов, протекающих в тканях организма, углеводного обмена, свертывания крови.


ФОТОГРАФИИ ЭКСКУРСИОННЫХ
ОБЪЕКТОВ



Спасо-Преображенская православная
церковь



Монумент «Танк»



Четырёхствольная сосна



Прогулочные дорожки в парке



Маньчжурский орех



Земляника лесная



Гвоздика-травянка



Синяк обыкновенный



Гравилат городской



Подорожник большой



Мать-и-мачеха



Звербой продырявленный



Трясунка средняя



Манжетка обыкновенная.



Марьяник дубравный



Нивяник обыкновенный



Чистотел большой



Очиток едкий



Костянка каменистая



Полынь обыкновенная



Мать-и-мачеха обыкновенная



Тимьян ползучий

(чабрец обыкновенный)



Тысячелистник



Таволга вязолистная



Клевер луговой



Фиалка трёхцветная



Шиповник коричневый

ЛИТЕРАТУРА

1. Аршанская газета. – №142. – 2005г.
2. Материалы, полученные в Бараньском горисполкоме:
 - ❖ Обращение депутатов Бараньского горсовета;
 - ❖ Заключение о насаждении сосны обыкновенной в городе Барань;
 - ❖ Положение о ботаническом памятнике;
 - ❖ Паспорт памятника природы.
3. Михеев А.В. Охрана природы. – М.: Просвещение. – 1983г.
4. «Статут Вялікага княства Літоўскага 1588 года». – Минск. – 1989г.
5. Энциклопедия «Жизнь растений». – т. 5(2).
6. Электронные ресурсы: Википедия

Экскурсионный маршрут по природным
объектам г. Барани

Номинация «Образовательные маршруты моей
малой Родины»

Интерактивная экскурсия

<https://view.genial.ly/5eeb1f6dfb13f70d97dc8bcb/interactive-image-putevoditel-osnovnyh-prirodnih-obuektov-g-barani>

QR -КОД

